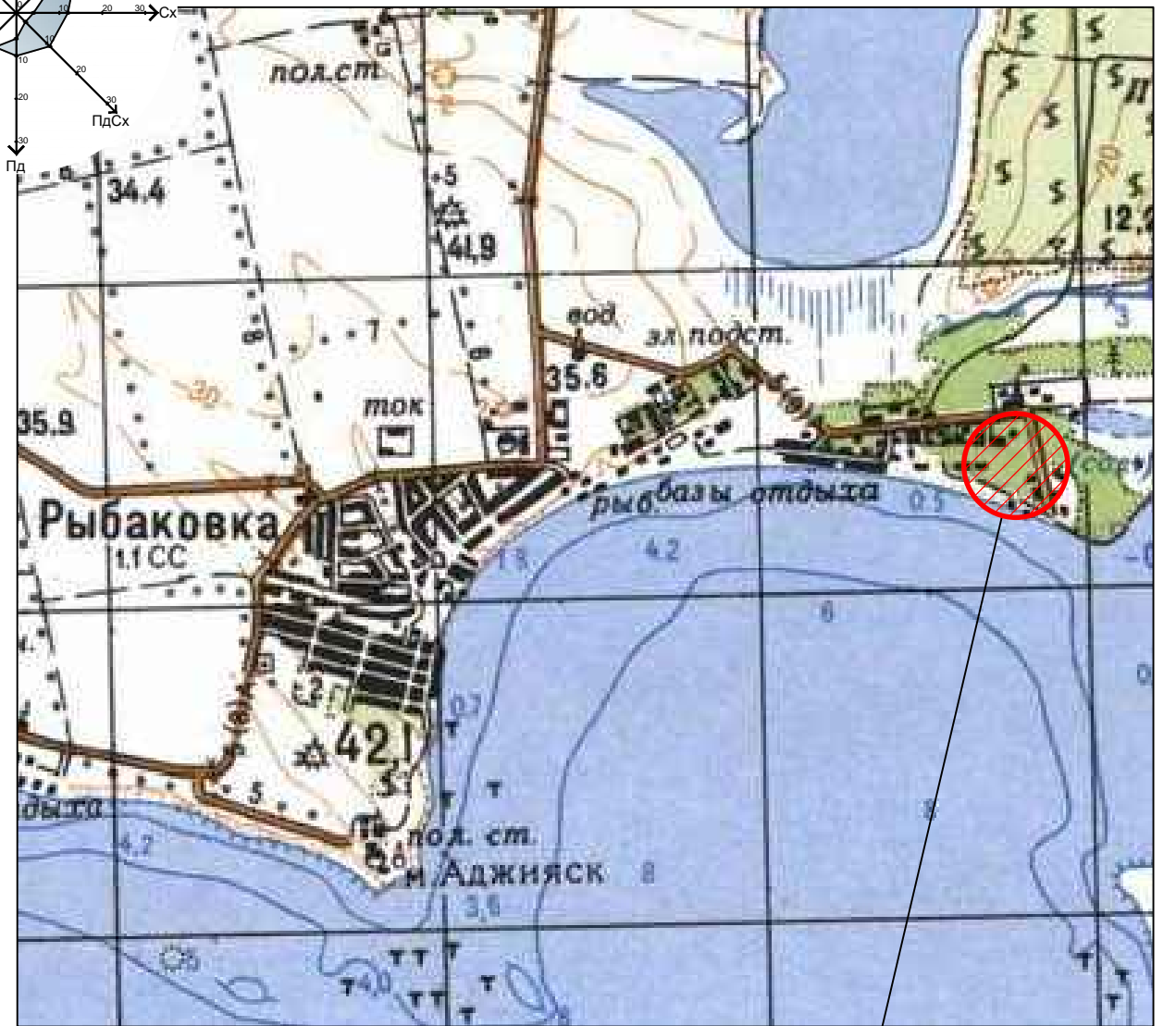


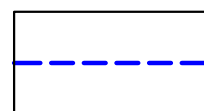
Ситуаційна схема

Ситуаційна схема

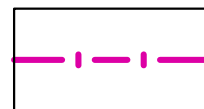


місце розміщення території,
що розглядається

УМОВНІ ПОЗНАЧЕННЯ:



Межа району



Межа області

Інв. № ориг.	Підпис і дата	Зам. інв. №

						45.18-00- ДПТ			
						Замовник: Березанська районна державна адміністрація Миколаївської області			
Зм.	Кіл.	Арк.	№	Підпис	Дата	Детальний план території земельної ділянки площею 0,2542 га, яка планується для будівництва та експлуатації будинку для персоналу за межами населеного пункту в межах території Коб-лівської сільської ради Березанського району Миколаївської області	Стадія	Аркуш	Аркушів
							ДПТ	2	9
Розробив Атанасова Н.						Ситуаційна схема		ФОП Атанасова Н.С.	