

Схема розташування території у планувальній структурі рекреаційної зони Масштаб 1:4000




Місцезнаходження земельної ділянки, існуюча база відпочинку "Голубая волна"

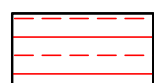
УМОВНІ ПОЗНАЧЕННЯ:



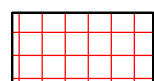
Території рекреаційного призначення



Прибережна захисна смуга (2 км від урізу води Чорного моря)



Межа земельної ділянки площею 0.2542 га, кадастровий номер 4820983900:09:000:0224 для рекреаційного призначення під розміщення існуючої бази відпочинку "Голубая волна"



Пляж



Дорога місцевого значення, проїзд

Зам. інв. №
Підпис і дата
Інв. № ориг.

						45.18-00- ДПТ			
						Замовник: Березанська районна державна адміністрація Миколаївської області			
Зм.	Кіл.	Арк.	№	Підпис	Дата	Детальний план території земельної ділянки площею 0.2542 га, яка планується для будівництва та експлуатації будинку для персоналу за межами населеного пункту в межах території Коб-лівської сільської ради Березанського району Миколаївської області	Стадія	Аркуш	Аркушів
ГАП		Атанасова Н.					ДПТ	3	9
Розробив		Атанасова Н.				Схема розташування території у планувальній структурі рекреаційної зони	ФОП Атанасова Н.С.		