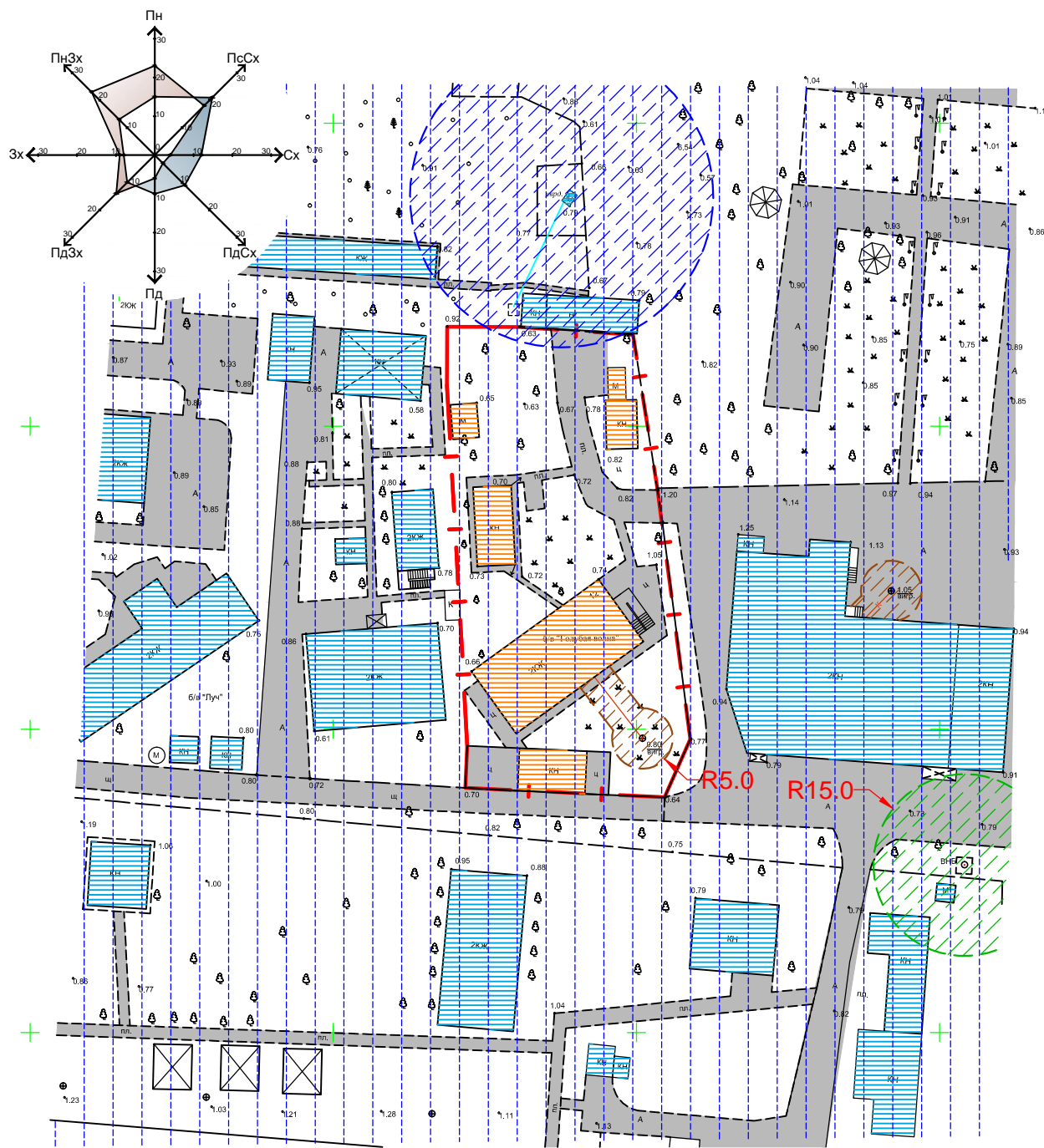


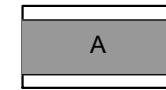
План існуючого використання території.
Опорний план. Існуючі планувальні обмеження.
М 1:1000.



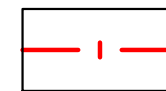
УМОВНІ ПОЗНАЧЕННЯ:



Прибрежна захисна смуга шириною 2.0 км від урізу води Чорного моря

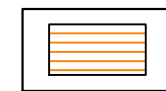


Дороги, заїзди з твердим покриттям




Межа земельної ділянки площею 0.2540 га кадастровий номер 4820983900:09:000:0224 для рекреаційного призначення під розміщення існуючої бази відпочинку "Голубая волна"

БУДІВЛІ ТА СПОРУДИ

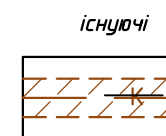


Існуючі будівлі та споруди на ділянці, що розглядається



Існуючі будівлі та споруди об'єктів рекреаційного призначення

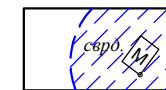
МЕРЕЖІ



Каналізація самопливна, охоронна зона 3м (охоронна зона розташована по обидві сторони від мережі)



Водонапірна башта, охоронна зона 15м (радіус)



Свердловина, охоронна зона 30м (радіус)

ПРИМІТКА:

1. Система координат державна МСК-48
2. Система висот Балтійська
3. Розміри дані в метрах

Зам. інв. №
Підпис і дата
Інв. № ориг.

						45.18-00- ДПТ		
						Замовник: Березанська районна державна адміністрація Миколаївської області		
Зм.	Кіл.	Арк.	№	Підпис	Дата	Стадія	Аркуш	Аркушів
ГАП		Атанасова Н.				ДПТ	4	9
						План існуючого використання території. Опорний план. Існуючі планувальні обмеження. М 1:1000.		
						ФОП Атанасова Н.С.		