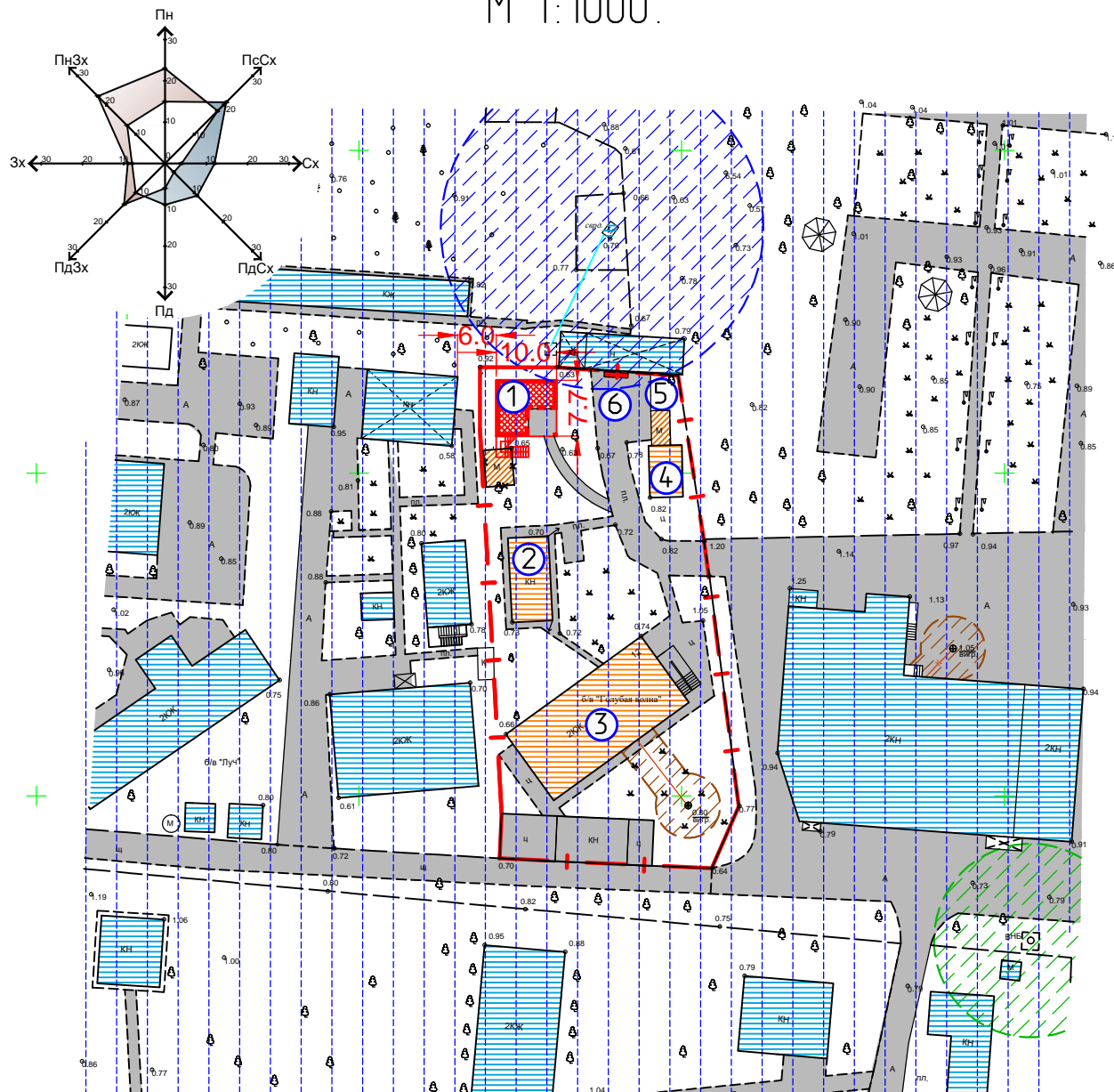


Проектний план.

Прогнозовані планувальні обмеження.

М 1:1000.



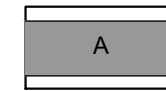
ЕКСПЛІКАЦІЯ:

1. Будинок для персоналу (нове будівництво)
2. Ідальня (існуюча)
3. Спальний корпус (існуючий)
4. Вбиральня, душ (існуючі)
5. Технічна споруда (існуюча)
6. Майданчик для засобів пожежогасіння

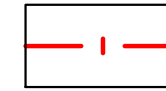
УМОВНІ ПОЗНАЧЕННЯ:



Прибережна захисна смуга шириною 2.0 км від урізу води Чорного моря

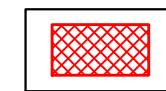


Дороги, заїзди з твердим покриттям



Межа земельної ділянки площею 0.2540 га кадастровий номер 4820983900:09:000:0224 для рекреаційного призначення під розміщення існуючої бази відпочинку "Голубая волна"

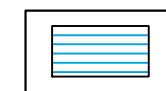
БУДІВЛІ ТА СПОРУДИ



Нова будівля на ділянці, що розглядається



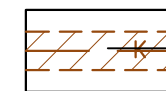
Існуючі будівлі та споруди на ділянці, що розглядається



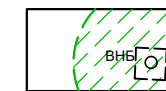
Існуючі будівлі та споруди об'єктів рекреаційного призначення

МЕРЕЖІ


існуючі



Каналізація самопливна, охоронна зона 3м (охоронна зона розташована по обидві сторони від мережі)



Водонапірна башта, охоронна зона 15м



Свердловина, охоронна зона 30м

Зам. інв. №
Підпис і дата
Інв. № ориг.

						<b>45.18-00- ДПТ</b>		
						Замовник: Березанська районна державна адміністрація Миколаївської області		
Зм.	Кіл.	Арк.	№	Підпис	Дата	Стадія	Аркуш	Аркушів
ГАП		Атанасова Н.				ДПТ	5	9
						Проектний план. Прогнозовані планувальні обмеження. М 1:1000.		
Розробив		Атанасова Н.				<b>ФОП Атанасова Н.С.</b>		