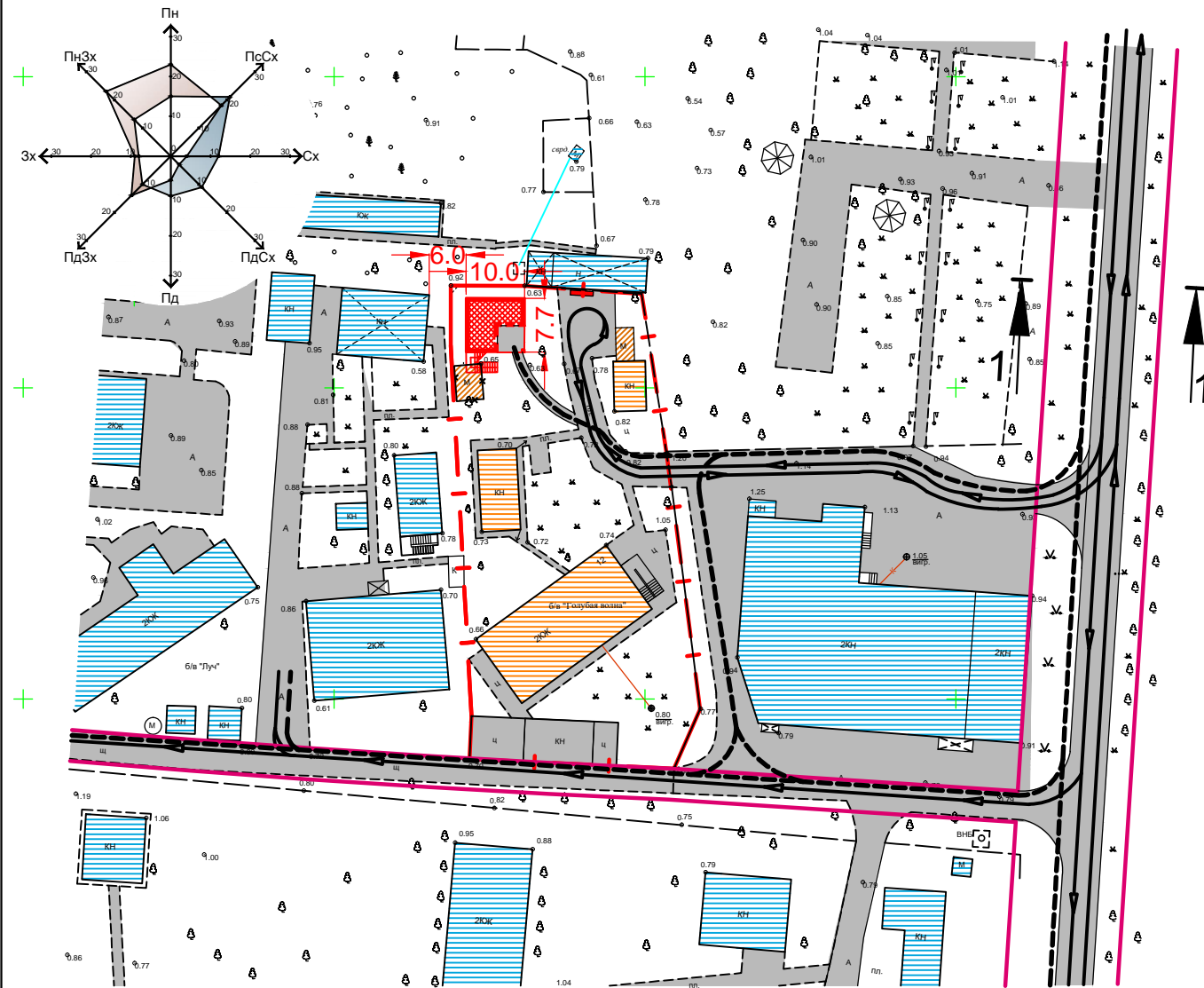
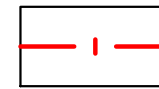


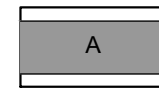
План червоних ліній.
Схема організації руху транспорту і пішоходів.



УМОВНІ ПОЗНАЧЕННЯ:



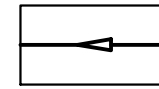
Межа земельної ділянки, що розглядається



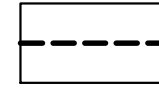
Дороги, заїзди з твердим покриттям



Червона лінія вулиці

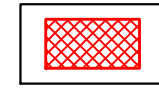


Напрямок руху транспорту



Напрямок руху пішоходів

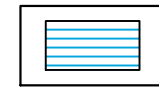
БУДІВЛІ ТА СПОРУДИ



Проектована будівля на ділянці, що розглядається

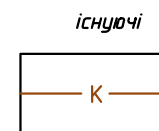


Існуючі будівлі та споруди на ділянці, що розглядається

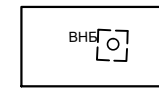


Існуючі будівлі та споруди об'єктів рекреаційного призначення

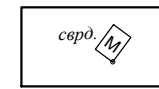
МЕРЕЖІ



Каналізація самопливна

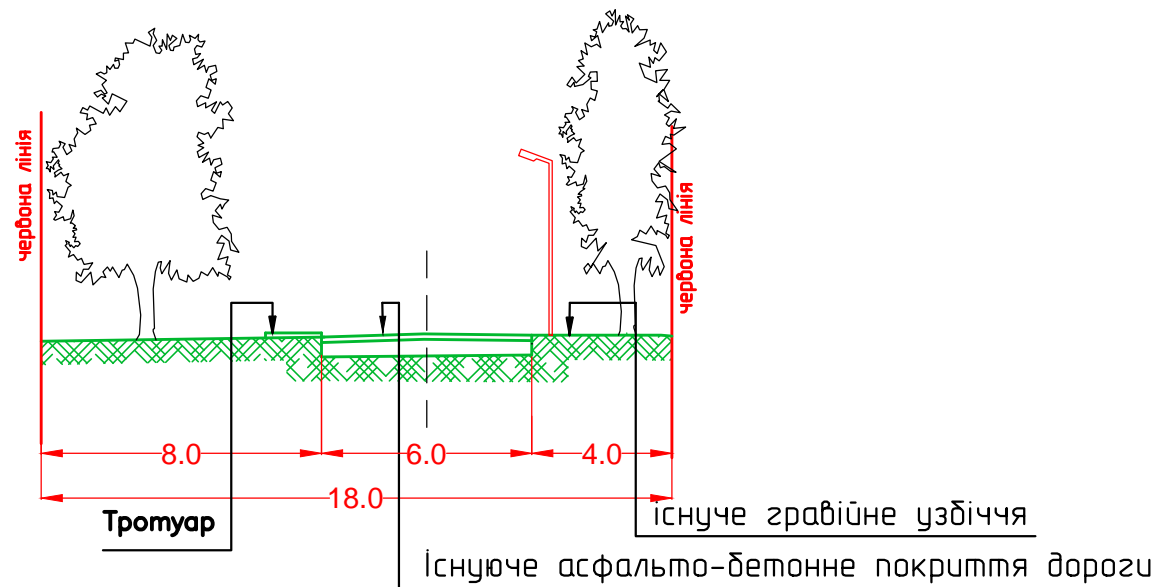


Водонапірна башта



Свердловина

Поперечний розріз профіля вулиці 1-1 М 1:200.



						45.18-00-ДПТ			
						Замовник: Березанська районна державна адміністрація Миколаївської області			
Зм.	Кіл.	Арк.	№	Підпис	Дата				
ГАП	Атанасова Н.					Детальний план території земельної ділянки площею 0,2542 га, яка планується для будівництва та експлуатації будинку для персоналу за межами населеного пункту в межах території Коб-лібської сільської ради Березанського району Миколаївської області	Стадія	Аркуш	Аркушів
Розробив	Атанасова Н.					ДПТ	6	9	
						План червоних ліній. Схема організації руху транспорту і пішоходів. Поперечний розріз профілю вулиці, М 1:200			
						ФОП Атанасова Н.С.			

Зам. інв. №
Підпис і дата
Інв. № орг.