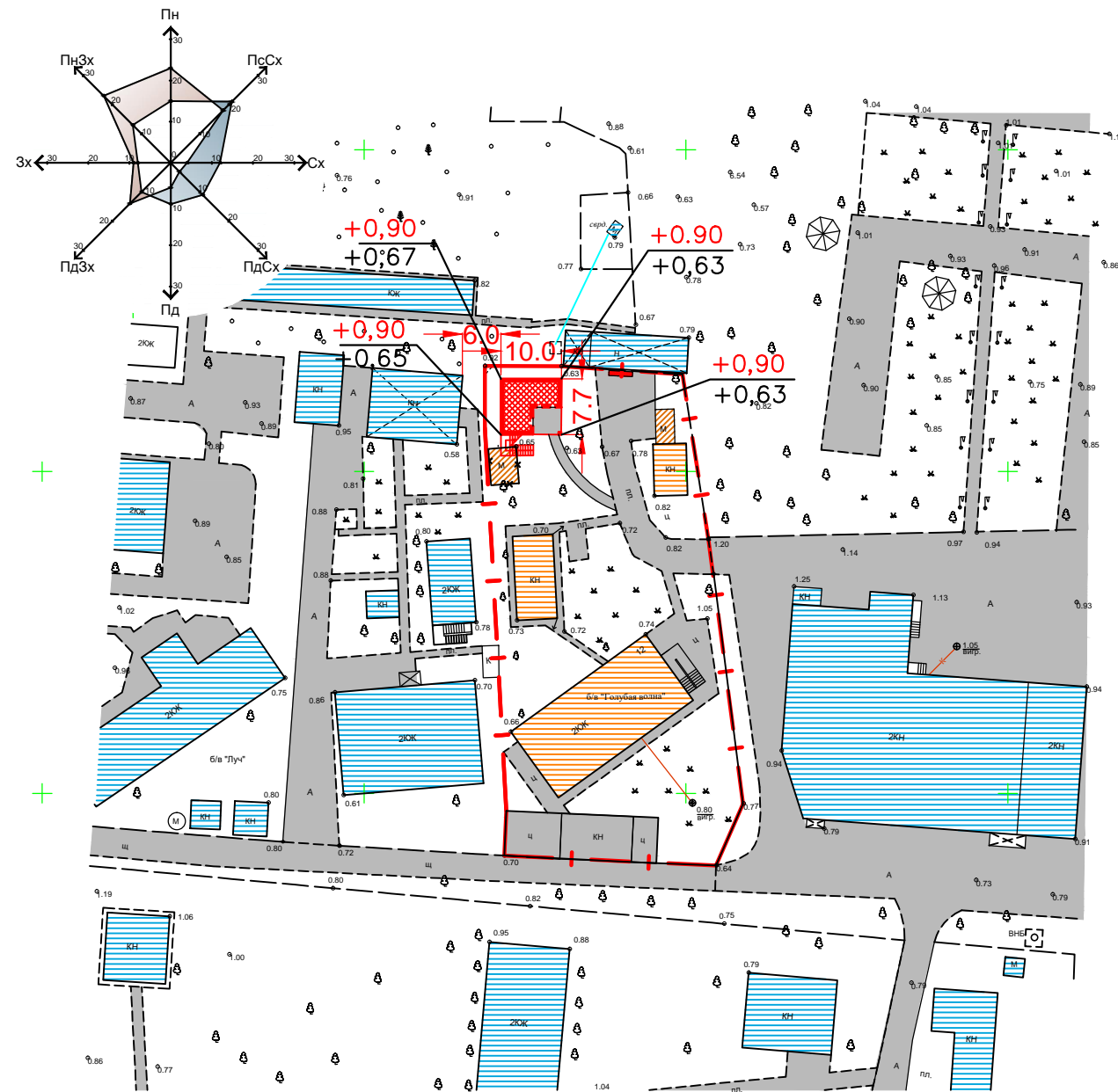



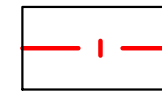
Схема інженерної підготовки території та вертикального планування. М 1:1000



УМОВНІ ПОЗНАЧЕННЯ:

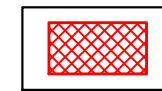


Дороги, заїзди з твердим покриттям

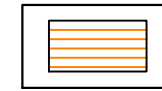


Межа земельної ділянки площею 0.2540 га кадастровий номер 4820983900:09:000:0224 для рекреаційного призначення під розміщення існуючої бази відпочинку "Голубая волна"

БУДІВЛІ ТА СПОРУДИ



Нова будівля на ділянці, що розглядається



Існуючі будівлі та споруди на ділянці, що розглядається



Існуючі будівлі та споруди об'єктів рекреаційного призначення

МЕРЕЖІ

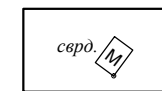
існуючі



Каналізація самопливна



Водонапірна башта



Свердловина

ПРИМІТКА:

1. Система координат державна МСК-48
2. Система висот Балтійська
3. Розміри дані в метрах

45.18-00- ДПТ

Замовник: Березанська районна державна адміністрація
Миколаївської області

Зм.	Кіл.	Арк.	№	Підпис	Дата	Стадія	Аркуш	Аркушів
						ДПТ	7	9
ГАП		Атанасова Н.				Детальний план території земельної ділянки площею 0.2542 га, яка планується для будівництва та експлуатації будинку для персоналу за межами населеного пункту в межах території Коб-лідської сільської ради Березанського району Миколаївської області		
Розробив		Атанасова Н.				Схема інженерної підготовки території та вертикального планування. М 1:1000		
							ФОП Атанасова Н.С.	