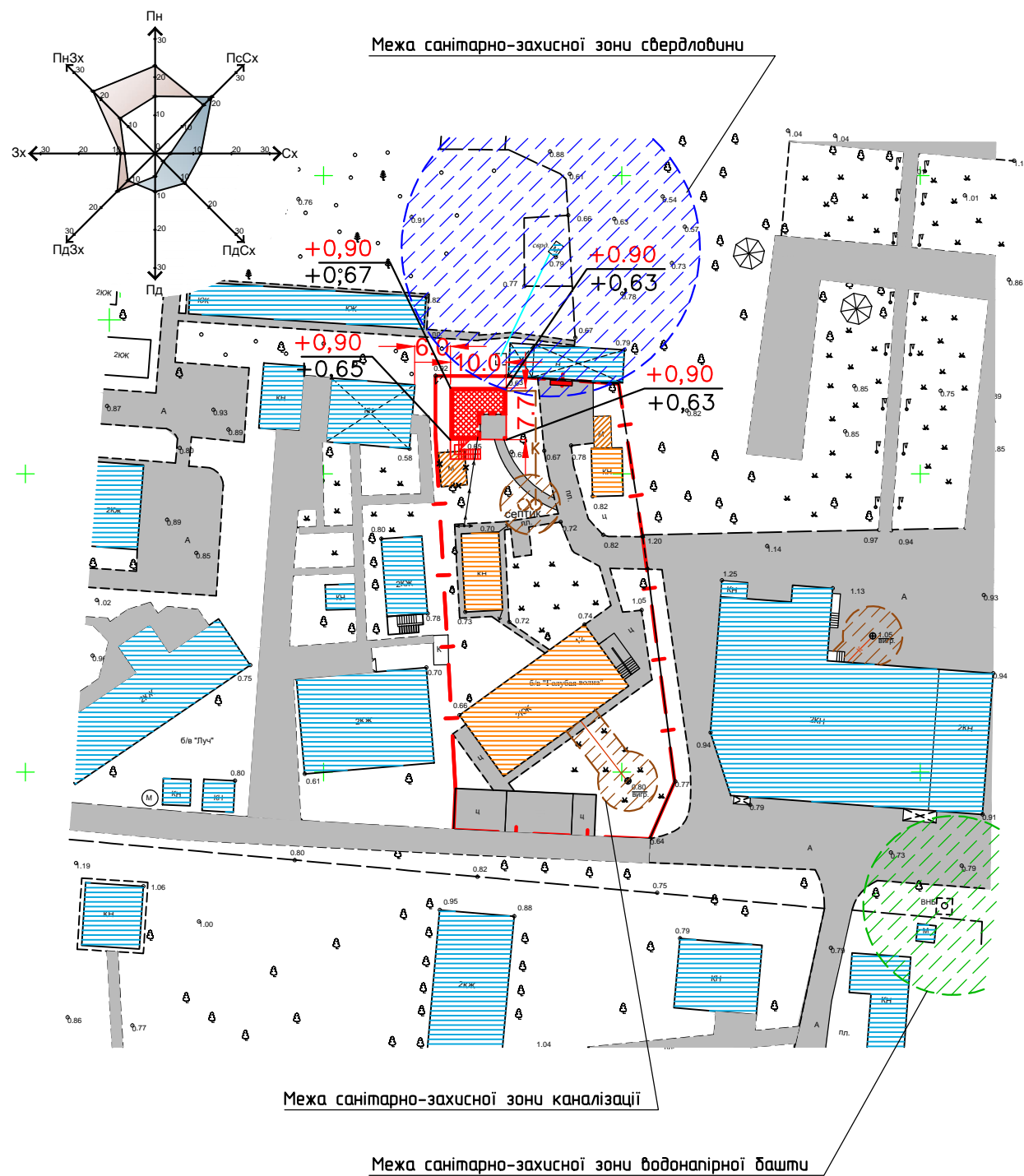



# Схема інженерних мереж, споруд М 1:1000.




## ПРИМІТКА:

Система координат державна МСК-48  
Система висот Балтійська  
Розміри дані в метрах

## УМОВНІ ПОЗНАЧЕННЯ:

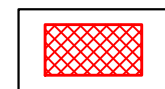


Дороги, заїзди з твердим покриттям



Межа земельної ділянки площею 0.2540 га кадастровий номер 4820983900:09:000:0224 для рекреаційного призначення під розміщення існуючої бази відпочинку "Голубая волна"

## БУДІВЛІ ТА СПОРУДИ



Нова будівля на ділянці, що розглядається



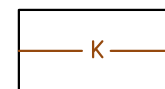
Існуючі будівлі та споруди на ділянці, що розглядається



Існуючі будівлі та споруди об'єктів рекреаційного призначення

## МЕРЕЖІ

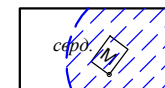
існуючі



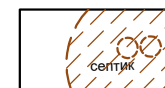
Каналізація самопливна, охоронна зона 3м (охоронна зона розташована по обидві сторони від мережі)



Водонапірна башта, охоронна зона 15м



Свердловина, охоронна зона 30м



Септик, охоронна зона 5м

Зам. інв. №
Підпис і дата
Інв. № ориг.

						<b>45.18-00- ДПТ</b>		
						Замовник: Березанська районна державна адміністрація Миколаївської області		
Зм.	Кіл.	Арк.	№	Підпис	Дата	Стадія	Аркуш	Аркушів
ГАП		Атанасова Н.				ДПТ	8	9
						Схема інженерних мереж, споруд і використання підземного простору М 1:1000.		
Розробив		Атанасова Н.				<b>ФОП Атанасова Н.С.</b>		